

参加費  
無料

4月・5月・6月 開催号

# けいはんファミリーウォーク


4/17  
(水)

## 阪急・京阪特選! ニコニコウォーク 蹴上インクラインから琵琶湖疏水を巡る

雨天決行 荒天中止

- ▶ 受付場所 / 鴨川河川敷(四条大橋下) (阪急京都線 京都河原町駅・京阪電車 祇園四条駅徒歩約5分)
- ▶ 受付時間 / 午前9時30分～10時00分 ▶ 約8キロ

阪急京都線 京都河原町駅・京阪電車 祇園四条駅 — 鴨川河川敷(四条大橋下)【スタート受付】 — 蹴上インクライン — 日ノ岡 — 琵琶湖疏水 — 京阪山科駅【ゴール】



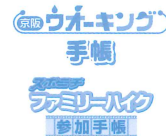
5/25  
(土)

## けいはんファミリーウォーク キサイチゲートでハイタッチ! & カンパイ! ハイキング

雨天決行 荒天中止

- ▶ 受付場所 / 淀川河川公園 (枚方公園駅から徒歩約10分)
- ▶ 受付時間 / 午前9時30分～10時30分 ▶ 約11キロ

京阪・枚方公園駅 — 淀川河川公園【スタート受付】 — 禁野車塚古墳 — 郡津神社 — 北田家住宅 — キサイチゲート【ゴール】 — 京阪・私市駅




6/16  
(日)

## 近鉄・京阪 コラボウォーク ～源氏物語ゆかりの地、宇治を散策～

雨天決行 荒天中止

- ▶ 受付場所 / 近鉄・大久保駅 (改札前)
- ▶ 受付時間 / 午前9時30分～10時30分 ▶ 約11キロ

近鉄京都線 大久保駅【スタート受付】 — 宇治市植物園 — 太陽が丘 (京都府立山城総合運動公園) — 平等院 — 宇治上神社 — お茶と宇治のまち歴史公園 茶づな【ゴール】 — 京阪・宇治駅



※ご参加の方は受付時間内にスタート場所へお越しください。

## フリーウォーキング 紫式部ゆかりの地「石山寺」周辺を巡る

5/1 (水)

6/30 (日)

Web配信の「京阪電車のえきからおでかけまっぷ」を使いチェックポイントを散策

京阪・石山寺駅 — 石山寺 — 檜山神社 — 建部大社 — 瀬田唐橋 — 京阪石山駅

- ▶ 6ヶ所のチェックポイントクリアで景品をゲット
- ▶ 6月29日(土)12時～14時 京阪石山駅にて景品交換

※今回、景品交換ができない場合であっても、今年度(2025年3月末まで)フリーウォーキングおよび、けいはんファミリーウォークで景品交換が可能です。  
※京阪電車のえきからおでかけまっぷの使用方法和詳しい内容は裏面にてご案内

京阪電車・枚方市コラボ企画 ウォーキングイベント

### 牧野の桜再発見ウォーク

- ▶ 6月8日(土)10時～(予定)
- 京阪牧野駅～京阪樟葉駅までを歩きます。

### トライアル月間

- ▶ 6月～7月頃開催定(予定)
- 指定するコースを各自で歩くイベントです。

※詳細は4月中旬以降にホームページでお知らせします。



【開催・中止の確認】 ☎06-6944-2593(当日のみ)

※当日天候がおもわしくない場合は、必ず午前6時以降に上記へご確認のうえお出かけください。

※前日の天気が大雨、あるいは、開催日午後の予報が、雨となっている場合などは、当日晴れていても中止になる場合があります。京阪電車ホームページの沿線おでかけ情報(おけいはん.ねっと)でもご確認いただけます。

お問い合わせ 京阪電車経営企画部 沿線イベント担当 ☎06-6944-2593(平日9:00～17:30 ※土日祝日・5/1・年末年始を除く)

おけいはん.ねっと 検索

開催情報はこちら▶





# 5月～6月は、石山寺でフリーウォーキング

Web  
配信の

京阪電車 えきから  
おでかけまっぷ



～紫式部ゆかりの地「石山寺」周辺をフリーウォーキング～  
チェックポイント6ヶ所をクリアして景品ゲット


「京阪電車えきからおでかけまっぷ」は、京阪沿線の観光地やグルメ情報をエリア別に紹介するオリジナルのウォーキングマップです。GPS機能により「現在地アイコン」で、どこにいるか分かります。

右のQRコードをスマホで読み取ってください。コースと現在地アイコンが表示されます。



## スマホでの参加方法

「京阪電車えきからおでかけまっぷ」は  
こちら▶



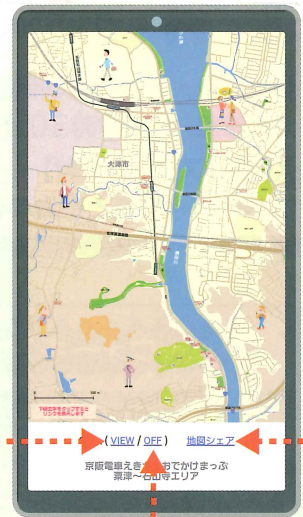
このチラシの右側にあるQRコードを読み込んでエリア画面が出たらスタンプラリー開催中のエリア名をタップしてください。



クルクル回る「現在地アイコン」で、どこにいるかが分かります。赤いコース線に沿ってスタートしましょう。




チェックポイントに着いたらマップ画面を確認してください。画面のポイント枠にスタンプが表示されますので、タップしてチェックがされているか確認してください。



地図シェア  
QRコードが現れます、仲間でマップを共有できます。



【賞品交換できます。】ボタンをタップすると簡単なアンケートにお答えください(個人情報への入力はありません)。



6月29日(土)12:00～14:00、フリーハイキングのゴール「京阪石山駅前」で係員にスタンプ6カ所取得画面を見せれば景品をプレゼント!




GPS VIEW  
現在地アイコン  
を表示。

GPS OFF  
現在地アイコンでマップが  
見にくい時はアイコン  
表示を消せます。

### 【ご注意】

- 一部の機種では電波がつながりにくい場合がございます、ご了承ください。
- 「おでかけまっぷ」(スマートフォン)での位置確認は、必ず立ち止まってご利用ください。歩きながらの操作は接触事故などにつながる恐れがあり大変危険ですのでおやめください。

スタンプを集めて  
記念品をもらおう!  
京阪 ウォーキング  
手帳



スタンプは  
次年度に  
持ち越せます!

京阪電車の  
対象ハイキング (京阪 ウォーキング 手帳) に参加して  
スタンプを集めましょう! スタンプが12個  
たまると記念品をプレゼント!!

※記念品はなくなり次第、順次入れ替わります。  
※フリーウォーキングは対象外となります。